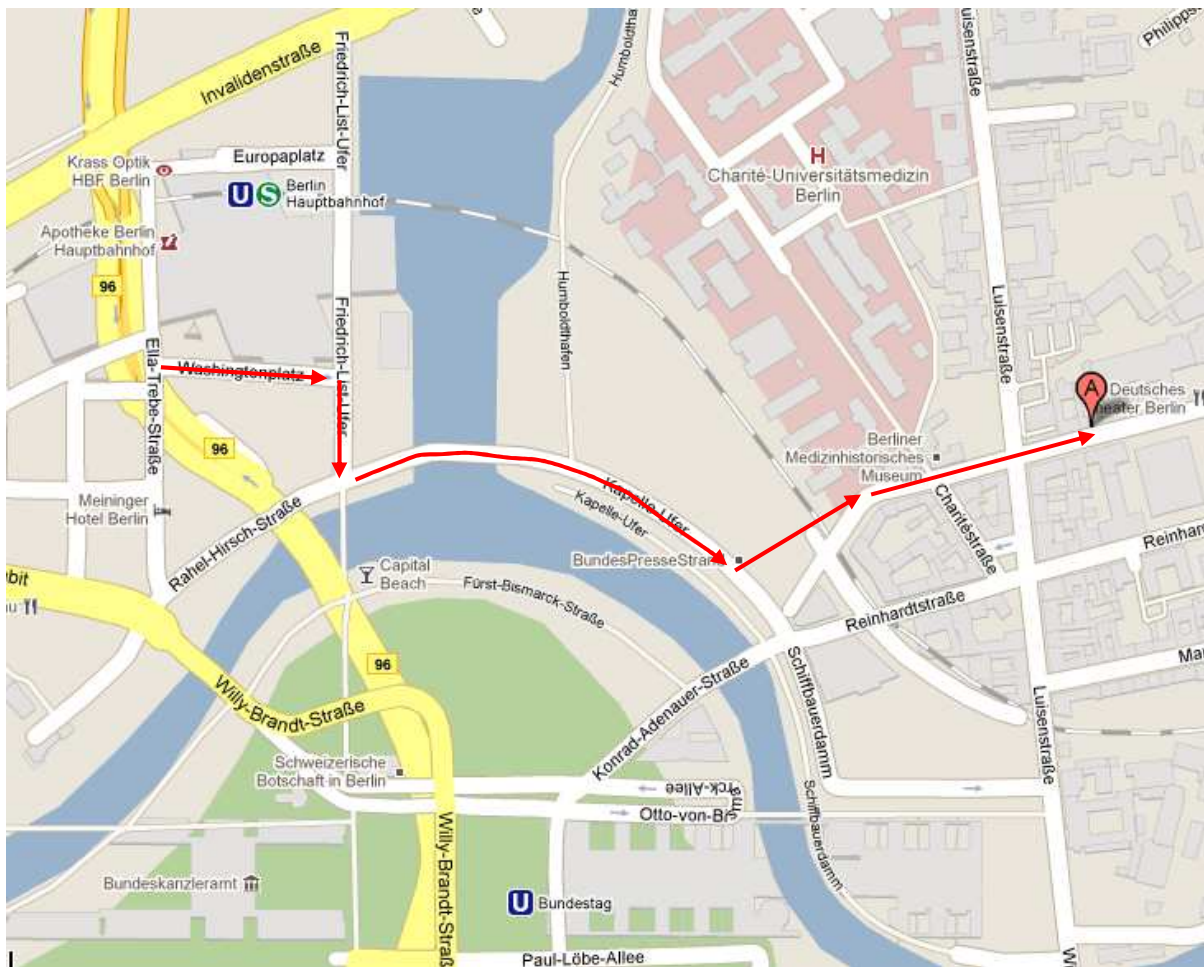


Wegbeschreibung ins Generalsekretariat

Deutscher Musikrat e.V.
Schumannstr. 17
10117 Berlin
Tel. +49 (30) 30 88 10 10
Fax +49 (30) 30 88 10 11
eMail: generalsekretariat@musikrat.de
Internet: www.musikrat.de

MIT DER BAHN

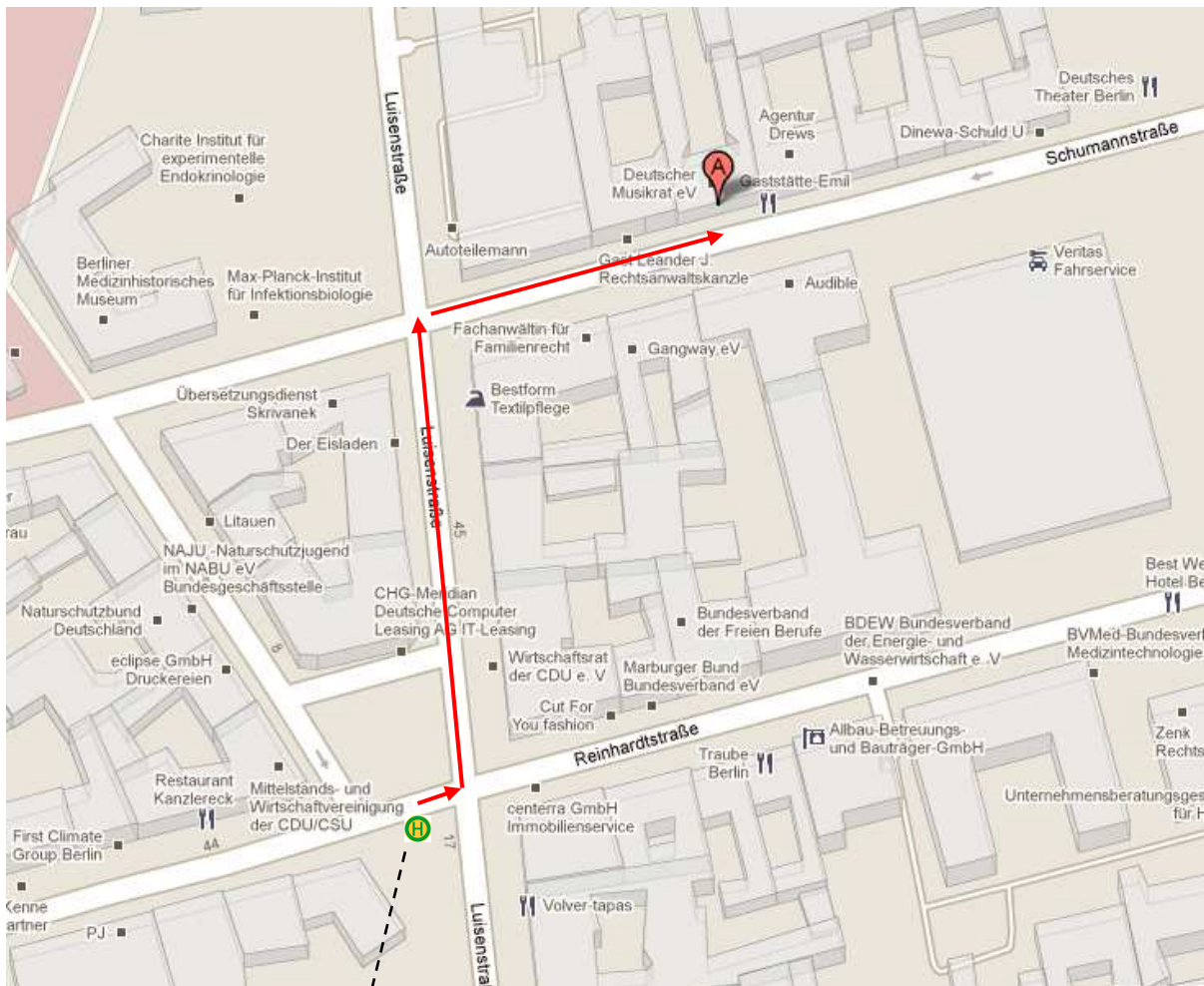
Nehmen Sie am Hauptbahnhof Berlin den Ausgang Washingtonplatz und folgen Sie dann der markierten Strecke auf der unten abgebildeten Karte.



MIT DEM FLUGZEUG

Flughafen Tegel:

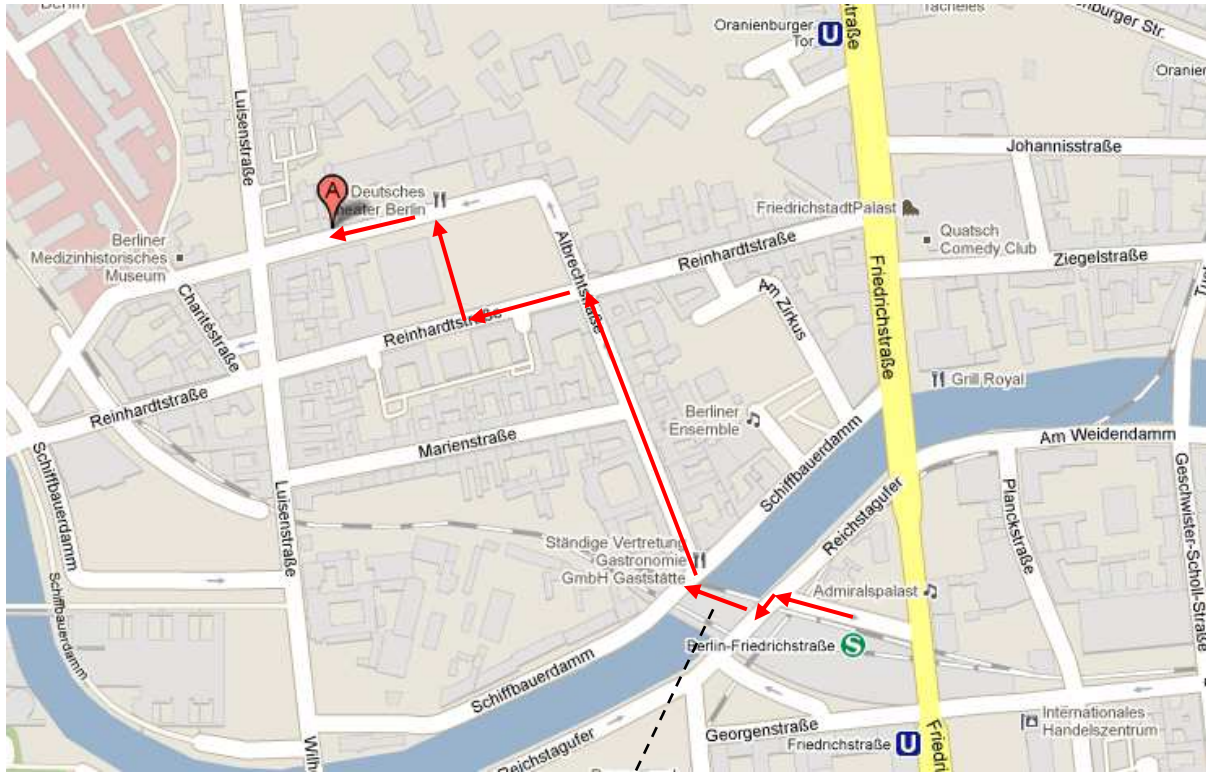
Nehmen Sie ab Flughafen Tegel den Bus TXL (Richtung S+U Alexanderplatz) und fahren bis zur Haltestelle Karlplatz (ca. 25 Minuten Fahrtzeit). Folgen Sie von hier der unten markierten Strecke und Sie sind nach ca. 3 Minuten Fußweg im Generalsekretariat.



Karlplatz

Flughafen Schönefeld:

Nehmen Sie ab Flughafen Schönefeld den Regionalzug und fahren bis zur Haltestelle Friedrichstraße (ca. 24 Minuten Fahrtzeit). Folgen Sie von hier der unten markierten Strecke und Sie sind nach ca. 12 Minuten Fußweg im Generalsekretariat.



Fußgängerbrücke

MIT DEM AUTO



Aus Nord/West (Hamburg-Rostock) kommend

Bei AD Wittstock/Dosse (A24) weiter auf der A24 Richtung Berlin/Potsdam. Nach ca. 64,5 km dann auf die A10 wechseln und bei Ausfahrt 35-Pankow auf die A114 Richtung Berlin-Zentrum/Berlin-Pankow einfädern. Anschließend weiter auf der B109 den Schildern Richtung A114/Prenzlauer Berg folgen. Dann weiter auf der Prenzlauer Allee fahren und nach ca. 1,4 km in die Torstraße rechts einbiegen. Anschließend nach ca. 2 km links in die Friedrichstraße einbiegen und dann die 2. Straße rechts (Reinhardtstraße) nehmen. Im Anschluss daran die 1. Straße rechts in die Albrechtstraße einbiegen. Diese wird im weiteren Verlauf zur Schumannstraße. Nach ca. 290 m haben Sie dann das Ziel erreicht.

Link zu google-Maps: [Hier](#)

Aus Nord/Ost (Prenzlau) kommend

Von der A11 in Richtung Berlin kommend weiter auf die A10 (Berliner Ring) wechseln. Anschließend bei Ausfahrt 35-Pankow auf die A114 Richtung Berlin-Zentrum/Berlin-Pankow einfädern. Im Anschluss daran weiter der B109 den Schildern Richtung A114/Prenzlauer Berg folgen. Dann auf der Prenzlauer Allee fahren und nach ca. 1,4 km in die Torstraße rechts einbiegen. Anschließend nach ca. 2 km links in die Friedrichstraße einbiegen und dann die 2. Straße rechts (Reinhardtstraße) nehmen. Im Anschluss daran die 1. Straße rechts in die Albrechtstraße einbiegen. Diese wird im weiteren Verlauf zur Schumannstraße. Nach ca. 290 m haben Sie dann das Ziel erreicht.

Link zu google-Maps: [Hier](#)

Aus Süd/West (Leipzig-Magdeburg-Hannover) kommend

Von der A9/E51 in Richtung Berlin/Dessau kommend weiter auf der A10 (Berliner Ring) weiterfahren. Anschließend bei Ausfahrt 16 Dreieck Nuthetal in A115 in Richtung Berlin-Zentrum/Berlin-Zehlendorf/Potsdam-Zentrum einfädeln. Dann bei der Ausfahrt 1-Funkturm auf die A100 Richtung Hamburg/Wedding auffahren und nach ca. 8 km weiter auf die Seestraße fahren. Nach ca. 2 km bei der Kreuzung Seestraße/Müllerstraße nach rechts in die Müllerstraße einbiegen. Im Anschluss daran nach ca. 1,8 km weiter auf Chausseestraße. Dann weiter auf Friedrichstraße und nach ca. 270 m rechts in die Reinhardtstraße einbiegen. Anschließend nach ca. 100 m wiederum rechts in die Albrechtstraße einbiegen. Diese wird im weiteren Verlauf zur Schumannstraße. Dann haben Sie nach ca. 290 m das Generalsekretariat erreicht.

Link zu google-Maps: [Hier](#)

Aus Süd/Ost (Dresden-Cottbus) kommend

Von der A113 den Schildern in Richtung Berlin-Zentrum/Berlin-Grünau folgen. Anschließend weiter auf der A100 und bei Ausfahrt 100-Tempelhofer Damm auf die B96 abfahren. Nach ca. 270 m, bei Tempelhofer Damm/B96 rechts abbiegen und den Schildern Richtung Berlin-Kreuzberg folgen. Nach ca. 3,2 km weiter auf Wilhelmstraße und nach ca. 1 km bei Kochstraße rechts einbiegen. Anschließend die erste Abbiegung links nehmen und in die Friedrichstraße fahren. Nach 1,9 km links in die Reinhardtstraße abbiegen. Anschließend nach ca. 100 m wiederum rechts in die Albrechtstraße einbiegen. Diese wird im weiteren Verlauf zur Schumannstraße. Dann haben Sie nach ca. 290 m das Ziel erreicht.

Link zu google-Maps: [Hier](#)

MIT DER U-BAHN

Station Friedrichstraße

Mit der U6/S7/S75/S5/S3/S1/S2/S25 bis Station Friedrichstraße fahren. Dort den Ausgang Reichstagsufer nehmen und folgen Sie anschließend der unten markierten Strecke. Dann sind Sie nach ca. 12 Minuten Fußweg im Generalsekretariat.



Station Oranienburger Tor

Mit der U6 bis Station Oranienburger Tor fahren. Folgen Sie von hier der unten markierten Strecke und Sie sind nach ca. 12 Minuten Fußweg im Generalsekretariat.

